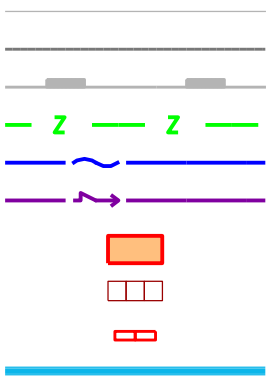


**LEGENDA:**



Katastrální mapa

Zaměření

Hranice drážního pozemku

PS 11-01-31 Přejezd P5279 v km 25,452; PZZ

PS 11-02-41 Kamerový systém na přejezdu P5279

SO 11-86-01 Přejezd P5279 v km 25,452; napájení NN

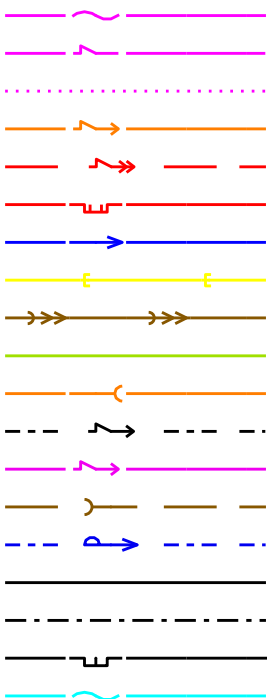
SO 11-13-01 Přejezd P5279 v km 25,452; přejezdová konstrukce; cyklostezka

SO 11-50-01 Přejezd P5279 v km 25,452; cyklostezka

Panely fotovoltaiky


Odvodnění

## STÁVAJÍCÍ SÍŤ:



CETIN - zaměřené a kótované, vnitřní STP  
 CETIN - STP nezaměřená poloha  
 CETIN - síť s NN, elektropřipojky  
 ČEZ Distribuce - zařízení NN - podzemní ve  
 ČEZ Distribuce - zařízení VN - nadzemní ve  
 GasNet STL  
 VAK Havlíčkův Brod - vodovod  
 VAK Havlíčkův Brod - dešťová kanalizace  
 VAK Havlíčkův Brod - jednotná kanalizace  
 Osvětlení a energetické systémy  
 Obecní úřad Sobiňov - splašková kanalizace  
 SEE  
 SON - NN  
 SON - kanalizace  
 SON - vodovod  
 SSZT  
 SSZT - DK  
 SZ - plyn  
 CD - Telematika

Jiná ověření:		Paré:	
Orientační schéma:		Razítko oprávněné osoby:	
		..... Podpis: Datum:	
Revize:	Datum:	Popis:	Kontroloval:
000	15.03.2024	Definitivní odevzdání dokumentace	Ing. Milan Lukášek

Stavebník/Investor:	<b>Správa železnic, státní organizace</b>	
Adresa:	<b>Dlážděná 1003/7, 110 00 Praha 1</b>	
Zástupce investora:	<b>Oblastní ředitelství Brno</b>	
Adresa:	<b>Kounicova 688/26, 611 43 Brno</b>	

Zhotovitel díla:	<b>Signal Projekt s.r.o.</b>		
Adresa:	Videňská 55, 639 00 Brno		
Kontakt:	T: +420 543 233 962 E: <a href="mailto:projekce@signalprojekt.cz">projekce@signalprojekt.cz</a>		
Zhotovitel části/objektu:			
Adresa:			
Kontakt:			
Hlavní projektant (HIP):	<b>Ing. Milan Lukášek</b>	Specialista:	<b>Ing. Milan Lukášek</b>

Název stavby/akce:	<b>Vypracování PD - Oprava PZZ v km 25,452 trati Havlíčkův Brod - Rosice n. L.</b>		Označení investora: <b>S639230023</b>
Název části:	Koordinální situační výkres		Zakázka: <b>23-105-35-113</b> <b>C.3</b>
Název objektu/díleč části:			Označení objektu/komplexu:
Název přílohy:	Koordinální situační výkres km 25,4 - 25,5		Číslo přílohy (typ/pořadí): <b>001</b>
Název díleč části přílohy:			
Odpovědný projektant: Ing. Milan Lukášek	Zpracovatel přílohy: Klára Václavíková	Měřítko: 1:500 Formáty: 4 x A4	Stupeň dokumentace: <b>DSP+PDPS</b>
Kraj: Vysočina	Katastrální území: Sobíňov [752002]	TUDU: 1611 M1	Smluvní datum zpracování: <b>11.04.2024</b>

Označení investora:	Stupeň dokumentace:	Část:	Objekt:	Podobjekt:	Příloha:	Revize:
S 6 3 9 2 3 0 0 2 3	- P D P S - C 3 X X X X	X X X X X X X X X X X X X X	- X X X X X X X X X X X X X X	- X X	- X - 0 0 1	- 0 0 0
<i>[Prostor pro další informace]</i>						